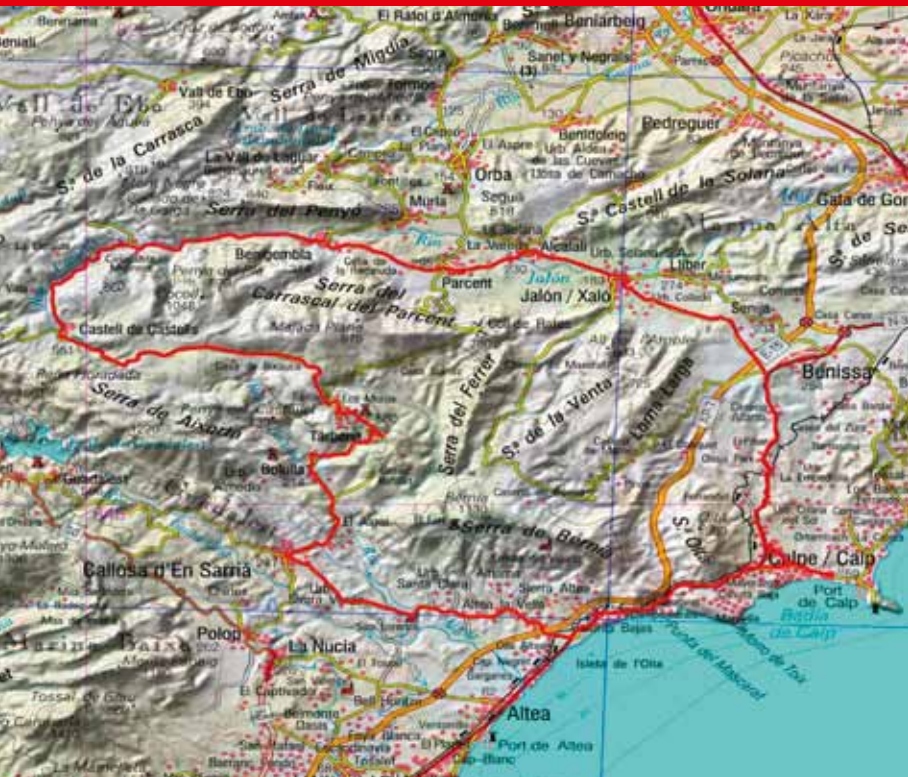




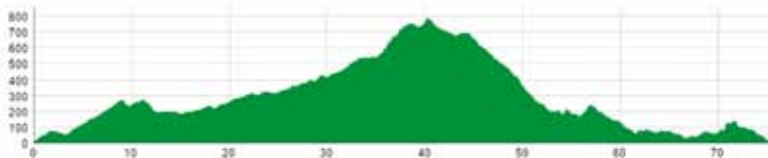
Calpe
Paraiso Ciclista

Ruta 1: Calpe - Puerto de Castell de Castells



Ruta 1: Calpe - Puerto de Castell de Castells

Perfil de elevación / Elevation profile



Mapa guía / Guide map

Descarga el track / Download the track



Datos de interés / Data of interest

Recorrido / Trip: Calpe - Xaló - Alcalalí - Parcent - Benigembla - Castell de Castells - Tàrbena - Bolulla - Callosa d'En Sarrià - Altea la Vella - Calpe.

Punto de salida / Starting point: Calpe. **Distancia / Distance:** 75,3 km.

Altura máxima (M.S.N.M.) / Maximum altitude (M.A.S.L.): 782 m.

Desnivel acumulado / Total ascent: 1492 m.

Pendiente máxima / Maximum slope: 19.9%

Pendiente mínima / Minimum slope: 12.2%

Tráfico: Primavera fluido, verano denso, otoño medio, invierno fluido.

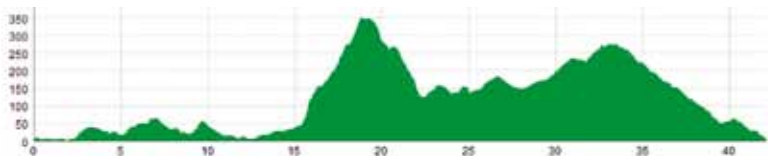
Traffic: Spring fluid, summer heavy, autumn mean, winter fluid.

Ruta 2: Calpe - Cumbre del Sol



Ruta 2: Calpe - Cumbre del Sol

Perfil de elevación / Elevation profile



Mapa guía / Guide map



Descarga el track / Download the track



Datos de interés / Data of interest

Recorrido / Trip: Calpe - Moraira - Cumbre del Sol - Benissa - Calpe.

Punto de salida / Starting point: Calpe.

Distancia / Distance: 42,9 km.

Altura máxima (M.S.N.M.) / Maximum altitude (M.A.S.L.): 350 m.

Desnivel acumulado / Total ascent: 1064 m.

Pendiente máxima / Maximum slope: 26.5%

Pendiente mínima / Minimum slope: 24.9%

Tráfico: Primavera fluido, verano denso, otoño medio, invierno fluido.

Traffic: Spring fluid, summer heavy, autumn mean, winter fluid.

Ruta 3: Calpe - Coll de Rates



Ruta 3: Calpe - Coll de Rates

Perfil de elevación / Elevation profile



Mapa guía / Guide map



Descarga el track / Download the track



Datos de interés / Data of interest

Recorrido / Trip: Calpe - Xaló - Alcalalí - Parcent - Coll de Rates - Tàrbena - Bolulla - Callosa d'En Sarrià - Altea la Vella - Calpe.

Punto de salida / Starting point: Calpe. **Distancia / Distance:** 63,9 km.

Altura máxima (M.S.N.M.) / Maximum altitude (M.A.S.L.): 629 m.

Desnivel acumulado / Total ascent: 1417 m.

Pendiente máxima / Maximum slope: 21%

Pendiente mínima / Minimum slope: 16.1%

Tráfico: Primavera fluido, verano denso, otoño medio, invierno fluido.

Traffic: Spring fluid, summer heavy, autumn mean, winter fluid.

Ruta 4: Calpe - Puerto de Tudons



Ruta 4: Calpe - Puerto de Tudons

Perfil de elevación / Elevation profile



Mapa guía / Guide map



Descarga el track / Download the track



Datos de interés / Data of interest

Recorrido / Trip: Calpe - Callosa d'En Sarrià - El Castell de Guadalest - Benimantell - Benifato - Confrides - Benasau - Alcoleja - Puerto de Tudons.

Punto de salida / Starting point: Calpe. **Distancia / Distance:** 59 km.

Altura máxima (M.S.N.M.) / Maximum altitude (M.A.S.L.): 1211 m.

Desnivel acumulado / Total ascent: 3668 m.

Pendiente máxima / Maximum slope: 31.5%

Pendiente mínima / Minium slope: 31.5%

Tráfico: Primavera fluido, verano denso, otoño medio, invierno fluido.

Traffic: Spring fluid, summer heavy, autumn mean, winter fluid.

Ruta 5: Calpe - Xàbia



Ruta 5: Calpe - Xàbia

Perfil de elevación / Elevation profile



Mapa guía / Guide map



Descarga el track / Download the track



Datos de interés / Data of interest

Recorrido / Trip: Calpe - Moraira - Teulada - Poble Nou de Benitatxell - Xàbia.

Punto de salida / Starting point: Calpe.

Distancia / Distance: 32.9 km.

Altura máxima (M.S.N.M.) / Maximum altitude (M.A.S.L.): 180 m.

Desnivel acumulado / Total ascent: 452 m.

Pendiente máxima / Maximum slope: 9.9%

Pendiente mínima / Minium slope: 30%

Tráfico: Primavera fluido, verano denso, otoño medio, invierno fluido.

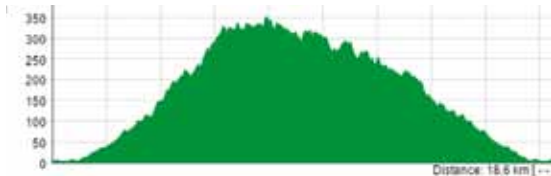
Traffic: Spring fluid, summer heavy, autumn mean, winter fluid.

Ruta BTT 1: Calpe - Sierra d'Oltà



Ruta BTT 1: Calpe - Sierra d'Oltà

Perfil de elevación / Elevation profile



Mapa guía / Guide map



Descarga el track / Download the track



Datos de interés / Data of interest

Recorrido / Trip: Calpe - Zona de acampada d'Oltà - Calpe.

Punto de salida / Starting point: Calpe.

Distancia / Distance: 19 km.

Altura máxima (M.S.N.M.) / Maximum altitude (M.A.S.L.): 352 m.

Desnivel acumulado / Total ascent: 809 m.

Pendiente máxima / Maximum slope: 31.5%

Pendiente mínima / Minimum slope: 24.5%

Tráfico: Primavera fluido, verano denso, otoño medio, invierno fluido.

Traffic: Spring fluid, summer heavy, autumn mean, winter fluid.

Ruta BTT 2: Calpe - Benissa



Ruta BTT 2: Calpe - Benissa

Perfil de elevación / Elevation profile



Mapa guía / Guide map



Descarga el track / Download the track



Datos de interés / Data of interest

Recorrido / *Trip*: Calpe - Benissa.

Punto de salida / *Starting point*: Calpe.

Distancia / *Distance*: 16,4 km.

Altura máxima (M.S.N.M.) / *Maximum altitude (M.A.S.L.)*: 403 m.

Desnivel acumulado / *Total ascent*: 800 m.

Pendiente máxima / *Maximum slope*: 38.5%

Pendiente mínima / *Minium slope*: 30.5%

Tráfico: Primavera fluido, verano denso, otoño medio, invierno fluido.

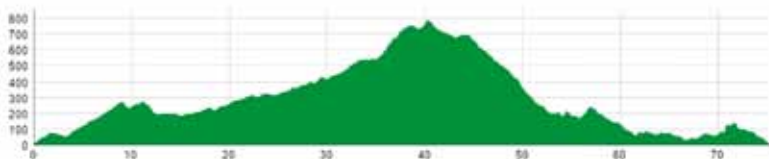
Traffic: Spring fluid, summer heavy, autumn mean, winter fluid.

Ruta Familiar: Conoce Calpe



Ruta Familiar: Conoce Calpe

Perfil de elevación / Elevation profile



Mapa guía / Guide map



Descarga el track / Download the track



Datos de interés / Data of interest

Recorrido / Trip: Avda. Diputación - Avda. de los Ejércitos Españoles - Avda. Jaume I El Conqueridor - CV 7471 - Avda. Diputación.

Punto de salida / Starting point: Avda. Diputación. **Distancia / Distance:** 26,6 km.

Altura máxima (M.S.N.M.) / Maximum altitude (M.A.S.L.): 71 m.

Desnivel acumulado / Total ascent: 546 m.

Pendiente máxima / Maximum slope: 42.8%

Pendiente mínima / Minium slope: 27%

Tráfico: Primavera fluido, verano denso, otoño medio, invierno fluido.

Traffic: Spring fluid, summer heavy, autumn mean, winter fluid.

Calpe, Paraíso Ciclista

Calpe ofrece un entorno privilegiado para la práctica del ciclismo que es apreciado por diferentes equipos ciclistas profesionales que eligen Calpe como base para la preparación de la temporada ciclista.

Temperaturas moderadas, más de 320 días de sol al año, la calidad de las playas y hoteles adaptados a los ciclistas son algunos de los motivos por los que elegir Calpe.

Además un entorno de montaña excepcional para la práctica del ciclismo, en él se puede recorrer puertos de montaña que han protagonizado etapas de la vuelta ciclista a España. Por ejemplo el puerto de "Coll de Rates" de segunda categoría y el emblemático puerto de Aitana de categoría especial considerado el techo de Alicante.

Calpe, Cycling Paradise

Calpe offers an exceptional environment for cycling that is appreciated by various professional cycling teams who choose Calpe as a base for the preparation of the cycling season.

Moderate temperatures, over 320 days of sunshine a year, the quality of the beaches and hotels adapted to cyclists are just some of the reasons to choose Calpe.

In addition to a mountain environment which is perfect for cycling there are mountain passes with the characteristics of stages of the Vuelta a España. For example the second category "Coll de Rates" and the symbolic special category "Puerto de Aitana", considered to be the roof of Alicante.



Hoteles para los ciclistas

Hotels for cyclists

Calpe es un destino elegido por los equipos ciclistas profesionales. Las competiciones de élite exigen unos requisitos de alimentación, confort, recuperación y relax. En los hoteles de Calpe encontrarás eso y mucho más.

Calpe is a destination for professional cycling teams. Elite competitions require the excellent diet, comfort, relaxation and recovery. Calpe hotels will find that and much more.

AR DIAMANTE BEACH SPA & CONVENTION CENTRE****	www.diamantebeach.com	96 587 56 09
BAHÍA CALPE PIERRE&VACANCES CENTER PARCS****	www.pierreetvacances.com	96 583 97 02
GRAN HOTEL SOL Y MAR SPA & BEACH CLUB****	www.granhotelsolyamar.com	96 587 50 55
SH IFACH****	www.sh-hoteles.com	96 587 45 00
THE COOKBOOK GASTRO BOUTIQUE HOTEL & SPA****	www.ar-hotels.com	96 587 57 00
AR IMPERIAL PARK RESORT***	www.unitursa.com	96 583 62 00
AR ROCA ESMERALDA & SPA***	www.unitursa.com	96 583 61 01
AR GALETAMAR***	www.galetamar.com	96 583 23 11
PORTO CALPE***	www.portocalpe.com	96 583 73 22
PORT EUROPA***	www.porthotels.es	96 680 32 32
ROCINANTE**	www.hotelrocinantecalpe.com	96 583 12 00

**Subvencionado por el Patronato Provincial de
Turismo de la Costa Blanca**



www.calpe.es

