



### 1 CALA EL COLLAO O RACÓ DEL CORB

**SITUACIÓN:** cala accesible únicamente por mar, al Sur de la costa de Calpe.

**TIPO DE PLAYA:** cantos rodados, apropiada para la práctica del buceo y la pesca.

**EXTENSIÓN:** 100 m. aproximadamente.

**LOCATION:** only accessible by boat, on the South of Calpe.

**KIND OF BEACH:** pebbles, appropriate for diving and fishing.

**LENGHT:** about 100 m.



### 2 CALA GASPARET

**SITUACIÓN:** en la parte Sur de Toix, accesible solamente por mar.

**TIPO DE PLAYA:** cantos rodados, apropiada para la práctica del buceo y la pesca.

**EXTENSIÓN:** 100 m. aproximadamente.

**LOCATION:** on the south of Toix only accessible by boat.

**KIND OF BEACH:** pebbles, appropriate for diving and fishing.

**LENGHT:** about 100 m.



### 3 CALA LES URQUES

**SITUACIÓN:** al Sur de la costa de Calpe, cercana al puerto deportivo Puerto Blanco.


**TIPO DE PLAYA:** cantos rodados y Posidonia, apropiada para la práctica del buceo y la pesca.

**EXTENSIÓN:** 200 m. aproximadamente.

**LOCATION:** on the South of Calpe near the sports port of Puerto Blanco.

**KIND OF BEACH:** pebbles and Posidonia, appropriate for diving and fishing.

**LENGHT:** about 200 m.



### 4 PLAYA PUERTO BLANCO

**SITUACIÓN:** cerca del puerto deportivo del mismo nombre.

**TIPO DE PLAYA:** arena, cantos rodados y Posidonia.

**EXTENSIÓN:** 100 m. aproximadamente.

**SERVICIOS:** lavapiés, aseos, papeleras, pasarela, socorrismo

**LOCATION:** near the sport port of the same name.

**KIND OF BEACH:** sand, pebbles and Posidonia.

**LENGTH:** about 100 m.

**FACILITIES:** footwashes, toilets, bins, walkway and lifeguard.



### 5 CALA LA MANZANERA

**SITUACIÓN:** en la urbanización del mismo nombre.

**TIPO DE PLAYA:** cantos rodados y Posidonia.

**EXTENSIÓN:** 200 m. aproximadamente.

**SERVICIOS:** papeleras, aseos.

**LOCATION:** in the urbanization of the same name.

**KIND OF BEACH:** pebbles.

**LENGHT:** about 200 m.

**FACILITIES:** bins, toilets.



### 6 PLAYA ARENAL-BOL

**SITUACIÓN:** en la zona del casco urbano de Calpe.

**TIPO DE PLAYA:** arena fina.

**EXTENSIÓN:** 1.200 m. aproximadamente.

**SERVICIOS:** pasarela, papeleras, área de juegos infantiles, patines, lavapiés, aseos, puesto socorrismo, área deportiva, hamacas.

**PLAYA ACCESIBLE (C/ Italia):** silla anfibia, muleta anfibia, aseo, duchas, vestuario. (en época estival)

**LOCATION:** in the town of Calpe.

**KIND OF BEACH:** fine sand.

**LENGHT:** about 1.200 m.

**FACILITIES:** walkway, bins, children's play areas, sun shades, peddle boats, footwashes, toilets, lifeguard, sports area, sunbeds.

**ACCESSIBLE BEACH (C/ Italia):** amphibious chair, amphibious crutch, toilets, showers, wardrobe. (in summertime)



### 7 CALA MORELLÓ

**SITUACIÓN:** paseo marítimo Infanta Elena.

**TIPO DE PLAYA:** arena fina.

**EXTENSIÓN:** 50 m. aproximadamente.


**SERVICIOS:** lavapiés, socorrismo y aseos (en el paseo).

**LOCATION:** Infanta Elena promenade.

**KIND OF BEACH:** fine sand.

**LENGTH:** about 50 m.

**FACILITIES:** footwashes, lifeguard and toilets (promenade).



### 8 PLAYA CANTAL ROIG

**SITUACIÓN:** junto al puerto y Peñón de Ifach.

**TIPO DE PLAYA:** arena fina.

**EXTENSIÓN:** 200 m. aproximadamente.

**SERVICIOS:** pasarela, hamacas, lavapiés, aseos, y socorrismo.

**LOCATION:** near port and Calpe's Rock.

**KIND OF BEACH:** fine sand.

**LENGHT:** about 200 m.

**FACILITIES:** alkway, sunbeds, footwashes, toilets and lifeguard.



### 9 CALA EL RACÓ

**SITUACIÓN:** en la parte trasera del Peñón de Ifach acceso por el puerto pesquero y paseo Príncipe de Asturias.

**TIPO DE PLAYA:** cantos rodados, apropiada para la práctica del buceo y la pesca.

**EXTENSIÓN:** 150 m. maproximadamente.

**SERVICIOS:** papeleras, socorrismo y aseos.

**LOCATION:** behind Calpe's Rock accessible via the fishing port and the seaside promenade Príncipe de Asturias.

**KIND OF BEACH:** pebbles, appropriate for diving and fishing.

**LENGHT:** about 150 m.

**FACILITIES:** bins, lifeguard and toilets.



### 10 CALA DEL PENYAL

**SITUACIÓN:** cala accesible por una pequeña senda en la parte Norte del Peñón de Ifach.

**TIPO DE PLAYA:** plataforma rocosa, apropiada para la práctica del buceo y la pesca. (Se puede practicar nudismo)

**EXTENSIÓN:** 100 m. aproximadamente.

**LOCATION:** on the North side of Calpe's Rock accessible by a small footpath.

**KIND OF BEACH:** rocky platform, appropriate for diving and fishing. (Nudists allowed)

**LENGHT:** about 100 m.



### 11 PLAYA LEVANTE O LA FOSSA

**SITUACIÓN:** al Norte del Peñón de Ifach.

**TIPO DE PLAYA:** arena fina.

**EXTENSIÓN:** 950 m. aproximadamente.

**SERVICIOS:** pasarela, papeleras, área de juegos infantiles, toldos, patines, lavapiés, aseos, socorrismo, área deportiva, hamacas, vela.

**PLAYA ACCESIBLE (C/ Llevant; Edf. Hipocampos):** silla anfibia, muleta anfibia, baños, duchas, vestuario. (época estival)

**LOCATION:** on the North side of Calpe's Rock.

**KIND OF BEACH:** fine sand.

**LENGHT:** about 950 m..

**FACILITIES:** Walkway, bins, children's play areas, sun shades, pedal boats, footwashes, toilets, lifeguard, sports area, sunbeds

**ACCESIBLE BEACH (C/ Llevant; Edf. Hipocampos):** amphibious chair, amphibious crutch, showers, wardrobe. (in summertime)



### 12 CALA CALALGA

**SITUACIÓN:** al final de la playa de Levante.

**TIPO DE PLAYA:** cantos rodados, arena y Posidonia.

**EXTENSIÓN:** 100 m. aproximadamente.


**SERVICIOS:** papeleras, aseos, lavapiés y socorrismo.

**LOCATION:** at the end of Levante beach.

**KIND OF BEACH:** pebbles, sand and Posidonia.

**LENGHT:** about 100 m.

**FACILITIES:** bins, toilets, footwashes and lifeguard.



### 13 CALA DEL MALLORQUÍ

**SITUACION:** al Norte de la costa de Calpe, cercana al puerto deportivo Les Basetes.

**TIPO DE PLAYA:** arena gruesa, plataforma rocosa, apropiada para la práctica del buceo y la pesca.

**EXTENSIÓN:** 80 m. aproximadamente.

**LOCATION:** on the North of Calpe, near the sports port Les Basetes.

**KIND OF BEACH:** sand, rocky platform, appropriate for diving and fishing.

**EXTENTION:** about 80 m.



### 14 CALA LES BASSETES

**SITUACIÓN:** en el puerto deportivo del mismo nombre.

**TIPO DE PLAYA:** cantos rodados y Posidonia. Apropiaada para la práctica del buceo y la pesca.

**EXTENSIÓN:** 100 m. aproximadamente.

**SERVICIOS:** papeleras.

**LOCATION:** in the sports port of the same name.

**KIND OF BEACH:** pebbles, rocky platform and Posidonia. Appropriate for diving and fishing.

**EXTENTION:** about 100 m.

**FACILITIES:** bins.





Playas,  
calas y  
clubs  
náuticos

100%  
diferent



# clubs náuticos



**CLUB NÁUTICO PUERTO BLANCO**

Urb. Canuta Baja  
Tno. 96 583 18 60 / Fax 96 583 90 10  
usuarios@puertoblanco.es / www.puertoblanco.es

**AMARRES:** 109  
**CALADO:** 2 m.  
**SERVICIOS:** agua y electricidad en amarres, restaurante, fax, duchas, rampa, taller mecánico, grúa, sanitarios, información meteorológica y tienda de buceo.

**ACTIVIDADES DEPORTIVAS:** escuela de buceo y alquiler de Kayak

**MOORINGS:** 109  
**DEPTH:** 2 m.  
**FACILITIES:** water and electricity at moorings, restaurant, fax, showers, ramp, workshop, crane, toilets, weather forecasts  
**SPORTS ACTIVITIES:** scubadiving school and kayak rental



**REAL CLUB NÁUTICO CALPE**

Avda. del Port, nº 14  
Tno. 96 583 18 09 / Fax 96 583 49 31  
info@rcnc.es / www.rcnc.es

**AMARRES:** 264  
**CALADO:** 1-4 m.  
**SERVICIOS:** agua y electricidad en amarres, bar, restaurante, gasoil y gasolina, duchas y vestuarios, lavandería, teléfono público, radio, rampa, taller mecánico, astilleros, grúa, sanitarios, información meteorológica, venta de embarcaciones y efectos náuticos, aparcamiento, varadero y remolcador.  
**ACTIVIDADES DEPORTIVAS:** escuela de vela y buceo.

**MOORINGS:** 264  
**DEPTH:** 1-4 m.  
**FACILITIES:** water and electricity at moorings, bar, restaurant, diesel and petrol, showers and changing rooms, laundry, public telephon, radio, ramp, workshop, shipyards, crane, toilets, weather forecast, sale of vessels and chandlery, parking, dry doc and break-down truck.  
**SPORTS ACTIVITIES:** sailing and scuba diving school.



**CLUB NÁUTICO LES BASETES**

Ctra. Calpe-Moraira; Km. 2  
Tno. 96 583 12 13 / Fax 96 583 53 22  
info@cnlesbasetes.com / www.cnlesbasetes.com

**AMARRES:** 80  
**CALADO:** 2,5 - 4 m.  
**SERVICIOS:** agua y electricidad en amarres, bar, restaurante, duchas, rampa, grúa, sanitarios, teléfono público, información meteorológica, accesorios náuticos y alquiler de embarcaciones.  
**ACTIVIDADES DEPORTIVAS:** escuela de vela y de buceo, esquí acuático, windsurf, catamarán, kayak y kitesurf.

**MOORINGS:** 80  
**DEPTH:** 2,5 - 4 m.  
**FACILITIES:** water and electricity at moorings, bar, restaurant, showers, ramp, crane, toilets, public telephone, weather forecasts, chandlery and charter of vessels.  
**SPORTS ACTIVITIES:** sailing and scuba diving school, water skiing, windsurfing, catamaran, kayak and kitesurf.

**OTRA INFORMACIÓN**  
Eviten tomar el sol durante mucho tiempo y tomen la precaución de protegerse. Ante cualquier problema acudan a los puestos de socorrismo o al personal de protección civil.

**OTHER INFORMATION**  
Avoid sunbathing for too long at a time and use adequate protection. Tell lifeguard or Civil Protection Staff if there is a problem.

**TELEFONOS DE INTERÉS /NUMBER OF INTEREST**

AYUNTAMIENTO/TOWN HALL.....	96 583 36 00
POLICÍA LOCAL/LOCAL POLICE.....	96 583 90 00
URGENCIAS/EMERGENCIAS.....	092
JUZGADO DE PAZ/JUSTICE OF PEACE.....	96 583 82 62
CASA DE CULTURA/CULTURAL CENTRE.....	96 583 91 23
BIBLIOTECA PÚBLICA MUNICIPAL.....	
PUBLIC LIBRARY.....	96 583 99 05
OFICINA MUNICIPAL DE INFORMACIÓN AL CONSUMIDOR (OMIC).....	96 583 75 05
CONSUMER INFORMATION OFFICE (OMIC).....	
GUARDIA CIVIL.....	96 583 00 80
CORREOS/POST OFFICE.....	96 583 08 84
CENTRO DE SALUD/HEALTH CLINIC.....	96 583 50 11
CASA DEL MAR.....	96 583 71 53
AUTOBUSES ALSA /BUS SERVICE ...	96 583 90 29 / 902 422 242
ESTACIÓN FGV/TRAIN STATION (DENIA).....	96 578 04 45
PARADA DE TAXIS.....	96 583 78 78 - 00 38 - 00 43
PABELLÓN MUNICIPAL DE DEPORTES.....	
SPORTS CENTRE.....	96 583 66 56
AULA DE LA NATURALEZA/NATURE CENTRE.....	679 195 912
SEDE CRUZ ROJA/RED CROSS.....	96 583 16 16
TOURIST INFO PEÑÓN.....	96 583 69 20
TOURIST INFO CENTRO.....	96 583 85 32
TOURIST INFO LONJA.....	96 583 74 13
TOURIST INFO ESTACIÓN.....	96 587 40 60

**TOURIST INFO CENTRO** Plaza del Mosquit, s/n Puerto pesquero, s/n Tno. (00 34) 96 583 85 32 Fax (00 34) 96 583 85 31  
**TOURIST INFO LONJA** Avda. Generalitat Valenciana (junto Terminal de Autobuses) Tno. (00 34) 96 583 74 13 Fax (00 34) 96 583 95 17  
**TOURIST INFO ESTACIÓN** Tno. (00 34) 96 587 40 60 Fax (00 34) 96 587 56 94  
**TOURIST INFO PEÑÓN** Avda. Ejércitos Españoles, 44 Tno. (00 34) 96 583 69 20 Fax (00 34) 96 583 12 50 E-03710 Calp

www.calpe.es calpestation@touristinfo.net



100%  
diferent

<b>VERDE:</b> Disfruten de su baño sin ningún riesgo.		<b>VERDE:</b> No risks, enjoy your swim.
<b>AMARILLA:</b> Deben tomar precauciones, eviten alejarse de la orilla.		<b>AMARILLA:</b> Precution, don't go too far out. eviten alejarse de la orilla.
<b>ROJA:</b> No se pueden bañar, corren algún peligro.		<b>ROJA:</b> No bathing, corren dangers of algún peligro.
<b>BLANCA:</b> Hay una persona extraviada.		<b>BLANCA:</b> Person missing.
<b>WHITE:</b>		

BANDERAS/FLAGS



www.costablanca.org  
**Costa Blanca**