

GUÍA PARA LA RESERVA

¿Cómo se reserva?

La reserva de la **Ruta Roja** (ruta de subida al Penyal) es online, y para ello tendrás que acceder al gestor de reservas.



Si utilizas un **iPhone**, saldrá un mensaje de error de privacidad. Tendrás que darle a "Más detalles" y continuar seleccionando el enlace del final de la página.

¡Importante! La reserva es individual, una reserva por persona.

PASO 1

- **Ámbito:** Parcs Naturals de la Comunitat Valenciana
- **Subámbito:** Parc Natural del Penyal d'Ifac
- **Servicio:** Ruta Roja.

A SERVICIO Y SOLICITANTE

* ÁMBITO
PARCS NATURALS DE LA COMUNITAT V

* SUBÁMBITO
PARC NATURAL DEL PENYAL D'IFAC

* SERVICIO
RUTA ROJA

PASO 2

Rellenamos los campos con (*)

- Elegimos DNI o Pasaporte
- Identificación: N.º de DNI / Pasaporte / Carnet de conducir, etc.
- Nombre y primer apellido

B DATOS DEL SOLICITANTE

* TIPO DE DOCUMENTO
Selecciona...
Selecciona...
DNI/NIE
PASAPORTE

* IDENTIFICACIÓN

* NOMBRE

* APELLIDO 1

APELLIDO 2

CORREO ELECTRÓNICO

PASO 3

- Rellenamos el control de seguridad con los números
- Vamos al final de la página y pulsamos **Validar**

D CONTROL DE SEGURIDAD

Introduzca el texto que se visualiza en la imagen

* Incluye el texto de la imagen


0010

Validar

GUÍA PARA LA RESERVA


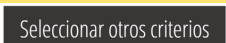
PASO 4

¡IMPORTANTE!

- Seleccionamos **núm. de entradas: 1**
- **No modificar las fechas** del rango de selección. Elegiremos el día en la próxima página.
- Clic en 




B	CRITERIOS
	* NÚM. ENTRADAS
	<input type="text" value="1"/>
C	RANGO DE SELECCIÓN
	* FECHA DESDE
	<input type="text" value="16/12/2022"/> 
	* FECHA HASTA
	<input type="text" value="15/01/2023"/> 


PASO 5

- Seleccionamos la fecha deseada (siempre que tenga disponibilidad)
- Clic en **Seleccionar cita:**  

C	CITAS DISPONIBLES
	* CITAS
	<input type="radio"/> vie 16/12/2022
	<input type="radio"/> sab 17/12/2022
	<input checked="" type="radio"/> dom 18/12/2022
	<input type="radio"/> lun 19/12/2022
	<input type="radio"/> mar 20/12/2022
	<input type="radio"/> mie 21/12/2022
	<input type="radio"/> jue 22/12/2022
	<input type="radio"/> vie 23/12/2022
	<input type="radio"/> sab 24/12/2022
	<input type="radio"/> dom 25/12/2022

PASO 6

- Clic en **Confirmar cita (si los datos son correctos):**  
- Clic en  para **descargar la reserva**



Una vez te has leído esta guía, ya puedes hacer tu reserva:

→ **PULSA AQUÍ** ←

GUÍA PARA LA RESERVA Y RECOMENDACIONES PARA LA VISITA

PREGUNTAS FRECUENTES

¿Cuántas reservas puede hacer una única persona?

Tan solo se podrá hacer **una única reserva por persona** y día. Además, las reservas son **intransferibles**, por lo que la reserva de una persona no podrá ser utilizada por otra.

¿Con cuanta antelación hay que reservar?

Se recomienda reservar con antelación, pero se podrán hacer reservas telemáticas para el mismo día si hay disponibilidad. **Como mucho se podrá reservar con un mes de antelación.**

¿A que hora se puede ir?

Una vez se tiene la reserva, **se puede acceder durante ese día a cualquier hora**, salvo en horario nocturno. Eso sí, la reserva la tendremos que llevar descargada en el móvil o impresa porque puede ser requerida en cualquier momento.

¿Es necesario reservar durante todo el año?

Sí, puesto que **la restricción de 300 personas se aplica todos los días de año.**

¿Los niños sin DNI también necesitan reserva?

Sí, cualquier persona que vaya a caminar por la senda necesitará reserva. **En este caso, al no tener DNI, tendrán que inventar un número en el campo IDENTIFICACIÓN (recomendamos introducir el DNI del padre o madre sin letra).**

Recomendaciones

- Al ser una ruta con tramos complicados, es necesario llevar calzado de montaña o similar.
- Traer agua, ya que no existe ninguna fuente en el recorrido de la ruta.
- A partir del túnel, no se recomienda continuar a los menores de 18 años, debido a la peligrosidad de la senda.
- Los perros tienen que ir atados en todo momento.
- Con lluvia o niebla, no se recomienda continuar más allá del túnel.
- Más **recomendaciones y normas** del parque.

